

Service de la faune, des forêts et de la nature du canton de Neuchâtel



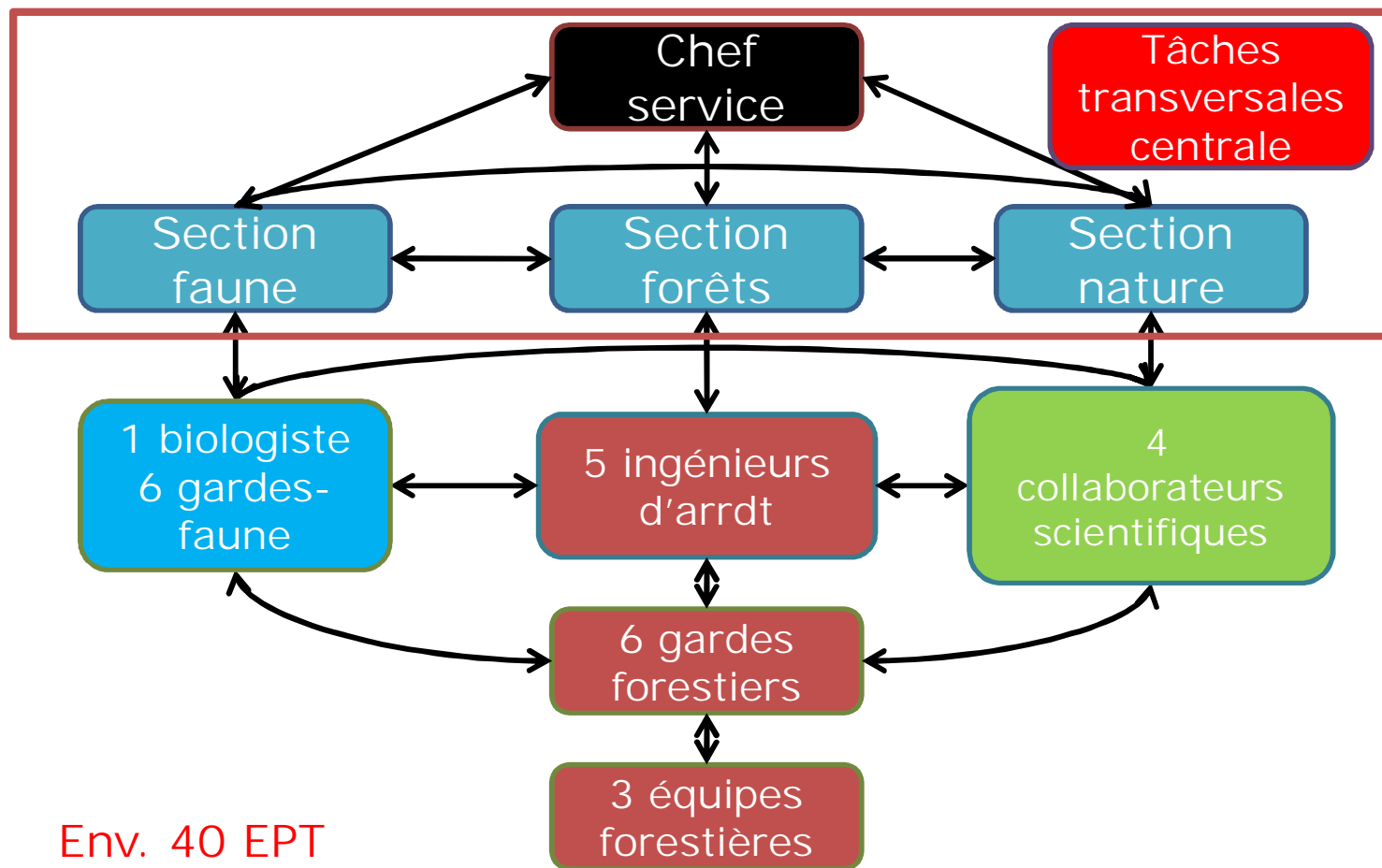
SFS – août 2017

P. Alfter, gestionnaire cantonal des forêts

Gestion « forêt-gibier » dans le canton de Neuchâtel, une gestion à succès?

1. Introduction
2. Buts d'une gestion coordonnée
3. Acteurs
4. Instruments
5. Indicateurs
6. Communication et interactions
7. Considérations finales

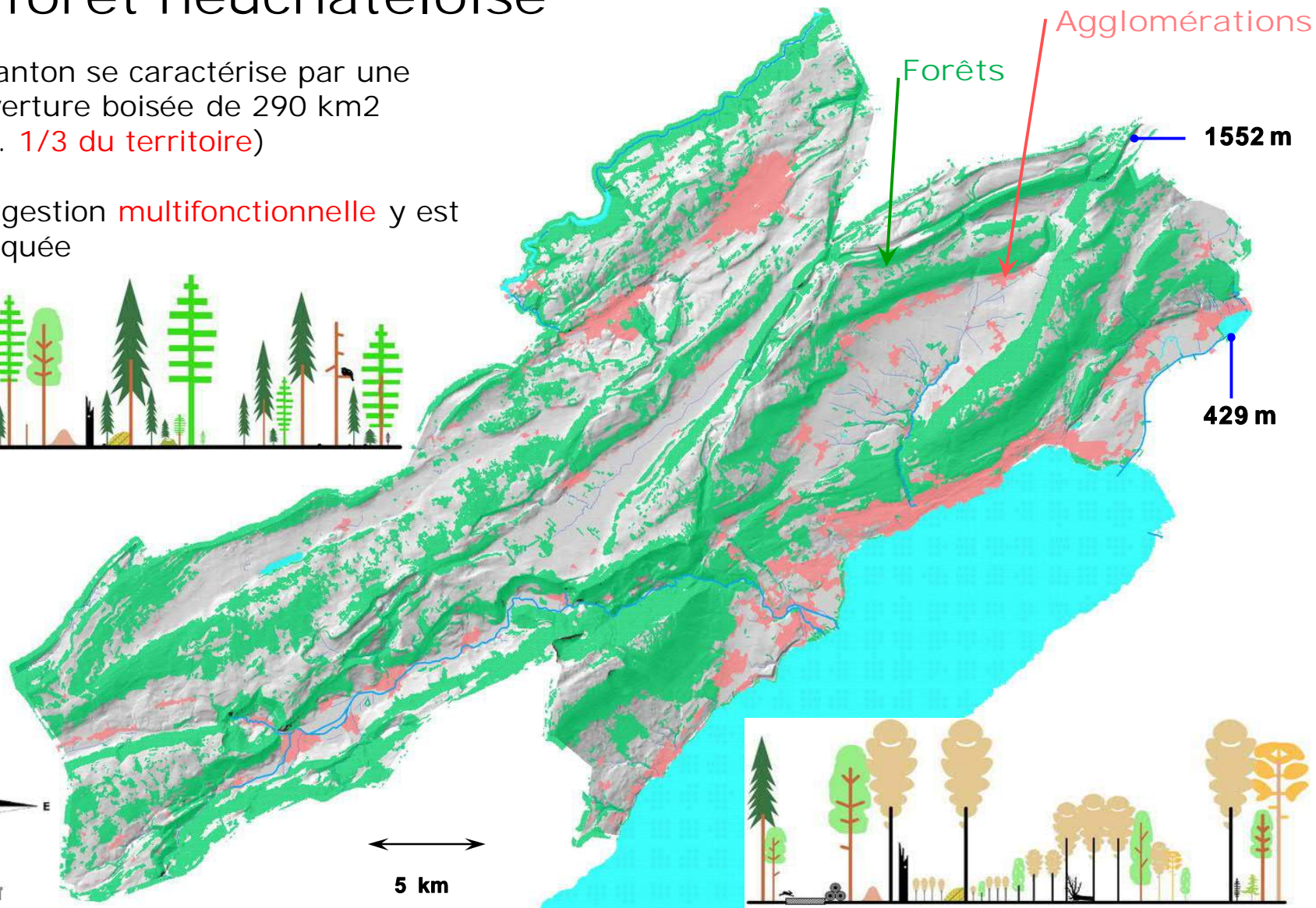
Le SFFN du canton de Neuchâtel



La forêt neuchâteloise


Le canton se caractérise par une couverture boisée de 290 km² (env. **1/3 du territoire**)

Une gestion **multifonctionnelle** y est pratiquée



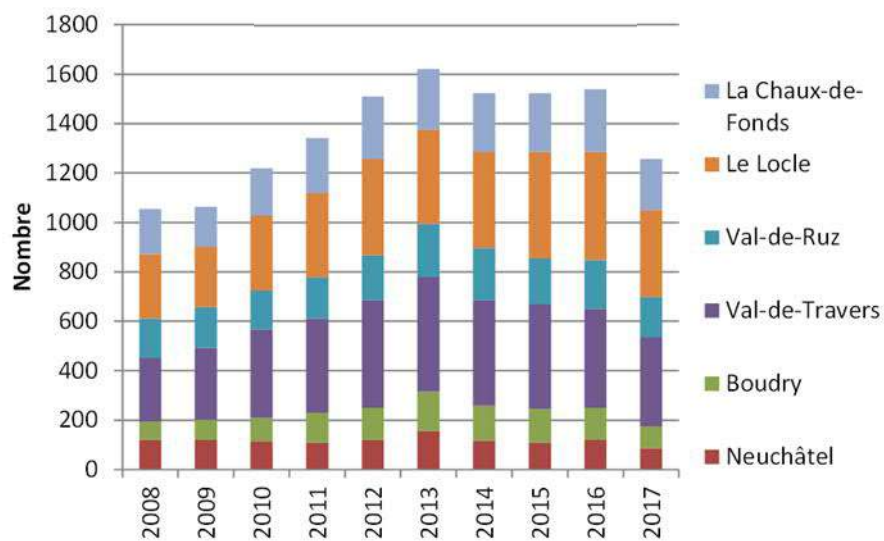
DÉPARTEMENT

Département du développement territorial et de l'environnement

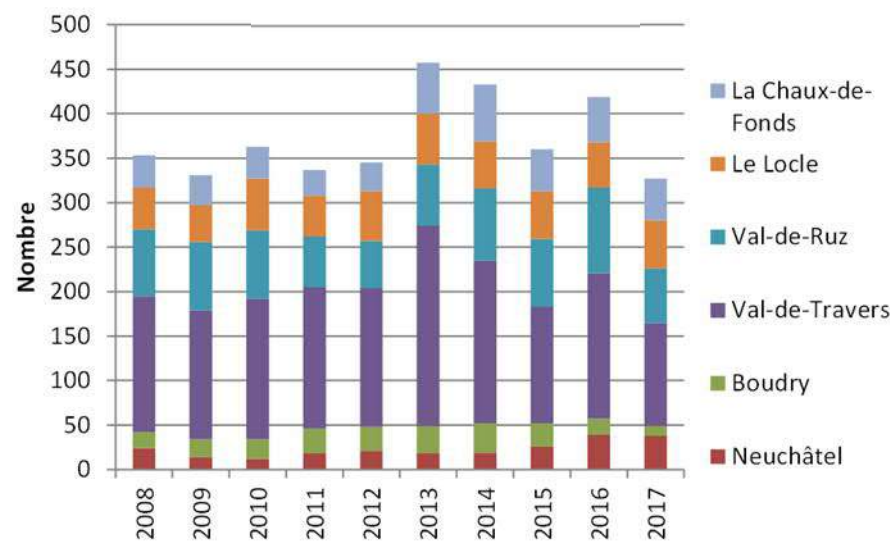


Evolution du cheptel de gibier dans le canton de Neuchâtel (indices de présence)

Chevreuil



Chamois



Cerf élaphe: une douzaine individus, en progression lente

Gestion « forêt-gibier » dans le canton de Neuchâtel

Le SFFN agit en faveur d'une gestion durable des espaces naturels, de la faune et des paysages.

Volonté d'avoir des populations de gibier et des forêts préservés d'une manière durable sur l'ensemble du territoire!

Acteurs!

Indicateurs?

Instruments...

Acteurs

Les gestionnaires de la faune

Les gestionnaires forestiers

Les propriétaires forestiers

Les chasseurs

D'autres acteurs interviennent à différentes étapes des réflexions (ONG nature, responsable du tourisme, utilisateurs des espaces naturels pris dans un sens large, public, ...)

Instruments

- Cadre légal et réglementaire (lois sur les forêts, loi sur la chasse, arrêté sur la chasse)

M
pr

CONSEIL D'ÉTAT

Arrêté concernant l'exercice de la chasse pendant la saison 2017-2018

Le Conseil d'État de la République et Canton de Neuchâtel,

l'autorité compétente
l'article 54 de la loi sur la faune sauvage

arrêté, art 11

Commission technique cantonale pour l'équilibre sylvo-cynégétique

Siège depuis 2003

Crée par le canton (département) sur la base du concept cantonal de 2001

Membres: représentants des forestiers, des chasseurs, des propriétaires forestiers, de l'administration forestière et de l'administration responsable de la gestion de la faune

1 à 2 séances annuelles

Elaboration du concept visant à l'équilibre sylvo-cynégétique et de sa mise à jour. Considération de la situation dans le canton, réflexions globales et stratégiques, conseils et coordination.

RÉPUBLIQUE ET CANTON DE NEUCHÂTEL
DÉPARTEMENT DE LA GESTION DU TERRITOIRE
SERVICE DES FORÊTS

Instruments

Plan d'aménagement forestier Chapitre 6

CONCEPT visant à la réalisation de L'EQUILIBRE SYLVO-CYNEGETIQUE (2000)



Objectifs

- Assurer la régénération des forêts
- Garantir un taux d'abrutissement acceptable
- Stabiliser les effectifs de gibier
- Améliorer les contacts entre les différents acteurs

Concept cantonal neuchâtelois et mise à jour

Mesures cynégétiques:

- Adapter le plan de tir aux objectifs du concept
- Diriger la pression de chasse vers les secteurs sensibles
- Eviter de trop fortes fluctuations des cheptels
- Augmenter la pression de la chasse dans l'aire de répartition actuelle du sapin blanc
- Participer à l'organisation de journées faune-forêt

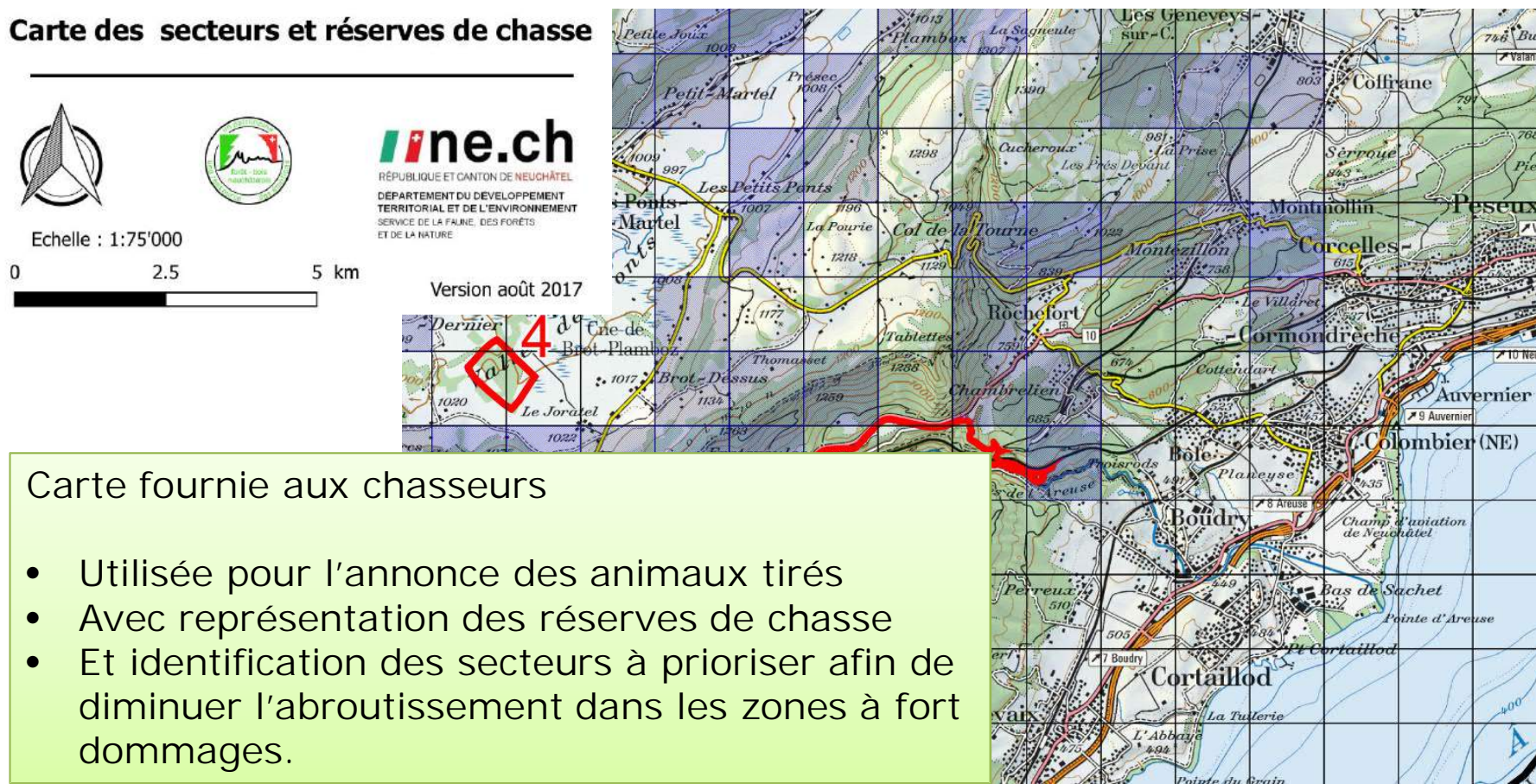
Concept cantonal neuchâtelois et mise à jour

Mesures forestières:

- Amélioration de l'habitat forestier
Lisières, clairières, limiter les clôtures, conserver les rémanents au sol, favoriser les essences secondaires, la végétation herbacée et buissonnante...
- Créer des surfaces de gagnage
- Organiser des journées de rencontre faune-forêt
- Contrôler le rajeunissement en forêt protectrice

Carte des secteurs et réserves de chasse

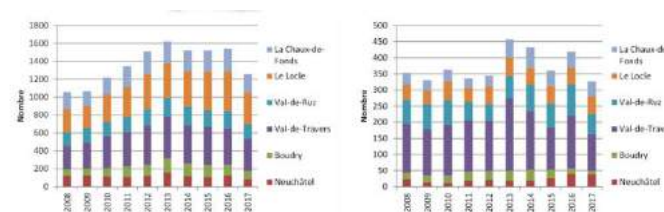
Carte des secteurs et réserves de chasse



Suivi des populations de gibier

Effectué par les gardes-faunes et les gardes-faunes auxiliaires.
Une fois par année au printemps.

Evaluation des indices de présence
selon un protocole standard
directement sur le terrain.



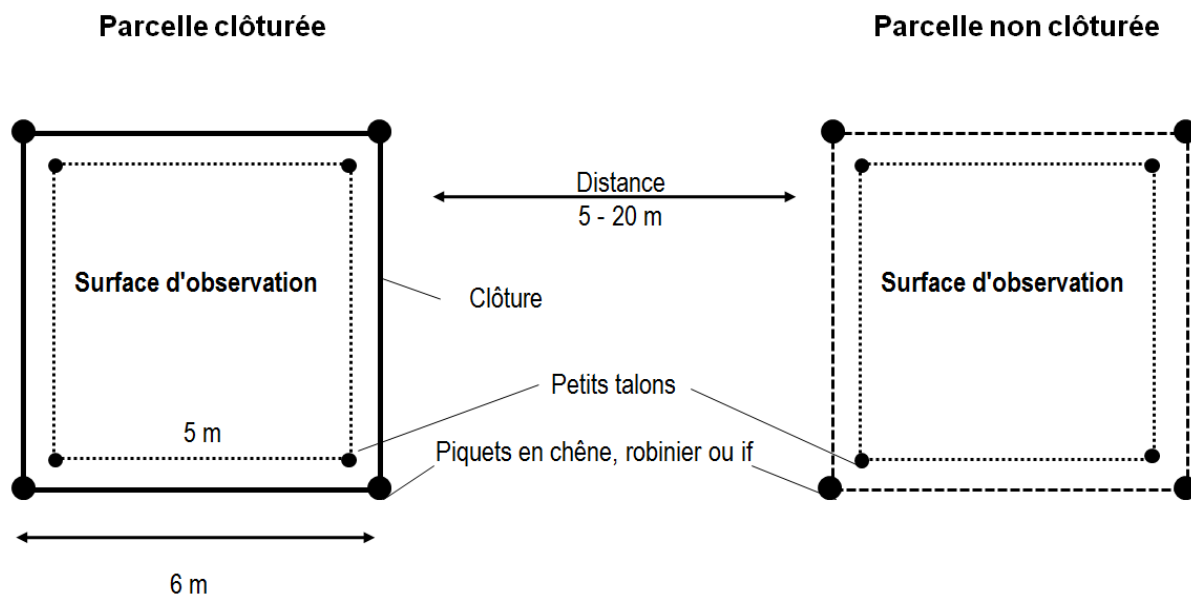
Statistique de la chasse et des animaux périss

Récolte systématique des données comme indicateurs
complémentaires des populations de gibier et de leur état
sanitaire.

Suivi annuel de l'abrutissement

25 couples de placettes permanentes implantées dans le canton. Relevés printanier des plantes abruties durant les 12 derniers mois. Données statistiquement non pertinentes. Utilisé pour évaluer globalement une tendance sur les secteurs d'implantation.

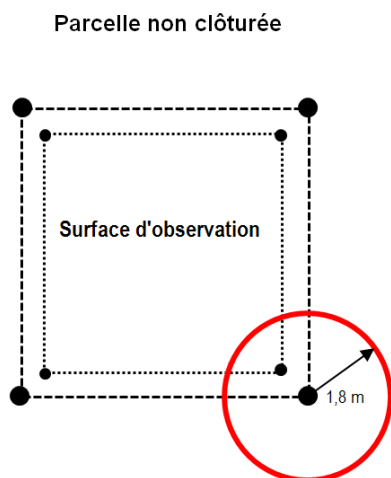
Schéma d'une paire de parcelles de contrôle



Suivi annuel de l'abrutissement

Tous les trois ans, relevé complet dans les deux placettes, relevé de la hauteur, de l'essence et de l'abrutissement.

Entre-deux, relevés «lights» en bordure de la placette non-clôturée.



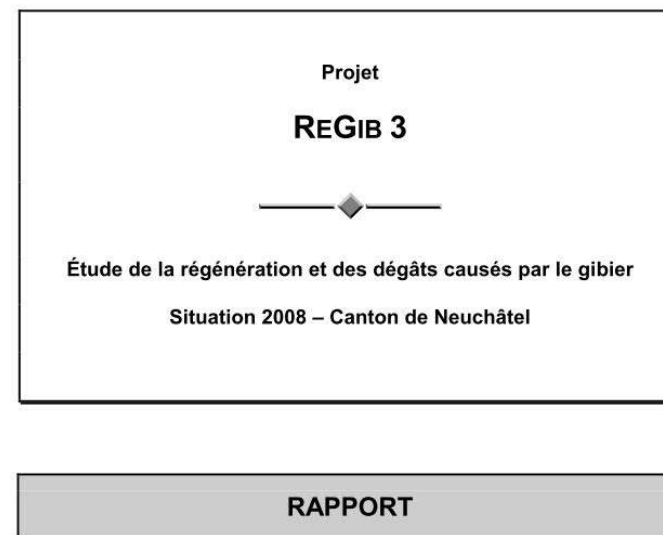
Suivi périodique de l'abrutissement

Désormais tous les 10 ans. Relevé systématique de l'abrutissement sur l'ensemble des forêts du canton.

Relevés REGIB déjà effectués en:

- 1993
- 2001
- 2008

Prochain inventaire en 2018



Autres indicateurs

Consultation des acteurs de terrain (forestiers, chasseurs, gestionnaires de la faune). Impressions, observations, expériences.

Consultation des propriétaires forestiers privés et des gestionnaires de forêts privées début 2017:



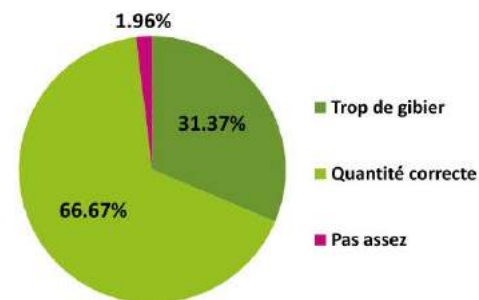
Etude des dégâts du gibier dans le canton de Neuchâtel
Juin 2017



Résultats

4. A votre avis, la quantité de gibier en forêt est elle adaptée ?

Trop de gibier	16
Quantité correcte	34
Pas assez	1
	51



Communiquer, communiquer, communiquer!

Dans un domaine aussi particulier que la gestion du gibier, la communication est essentielle. Elle doit se faire d'une manière participative et ouverte en abordant, sans tabous mais également sans œillères, toutes les problématiques.

Il ne suffit pas d'émettre un message mais bien que ce message soit entendu et compris.



Communiquer et interagir!

Dans le canton de Neuchâtel, la communication passe par:

- La commission pour l'équilibre sylvo-cynégétique
- La commission consultative cantonale sur la faune sauvage
- Les rencontres faune-forêt
- Les contacts individuels entre les acteurs
- La formation de base (forestiers, chasseurs)
- Les journées de formation thématiques
- Les articles dans la presse régionale

Communiquer et interagir!

ENVIRONNEMENT Hommes des bois et disciples de Saint-Hubert se sont réunis mercredi soir en forêt, pour échanger leurs préoccupations et mieux se connaître. Sans éclats de voix.

Dialogue entre chasseurs et forestiers

DELPHINE WILLEMEN

Dans quelques jours, lundi 1er septembre, une partie des chasseurs neuchâtelois ressortiront leur fusil pour une nouvelle saison. Mais avant d'aller traquer le gibier, les disciples de Saint-Hubert ont confronté leurs intérêts à ceux des professionnels de la forêt. Une rencontre dans les bois, organisée mercredi soir au Crozot et au Cachot, dans la région de La Chaux-du-Milieu, a notamment permis aux chasseurs de constater l'impact des chevreuils sur les sapins blancs, dont ils sont friands. L'idée est d'accroître la pression de la chasse sur ces zones affectées.

Chaussés de grosses chaussures, une vingtaine de forestiers et de chasseurs sont partis en excursion dans une ambiance bon enfant. Et même si certains intérêts ne sont pas facilement conciliables, aucun éclat de voix n'a retenti durant la rencontre, qui se voulait constructive.



Tout n'est pas réglé ...

- Plusieurs essences restent trop fortement abruties (sapin, chêne, ifs, feuillus divers),
- Passablement de secteurs accusent un taux d'abrutissement trop élevé,
- L'abrutissement dans les secteurs de forêt protectrice restait problématique selon le seuil de tolérance de l'OFEV (REGIB3),
- Un abrutissement excessif d'au moins une des essences principales (sapin, pin, hêtre, érable, frêne, chêne) constaté sur 34% des placettes inventoriées (REGIB3),
- 6% des placettes inventoriées présentent à la fois une densité insuffisante de rajeunissement et un abrutissement excessif (REGIB3)

Tout n'est pas réglé **mais**...

- Un dialogue constant et constructif existe depuis plus de 14 ans entre les forestiers et les chasseurs,
- Des solutions sont envisagées en commun pour améliorer la situation,
- La mise en œuvre des mesures cynégétiques et sylvicoles se poursuit,
- Les populations de gibier ont été stabilisées depuis plus de 5 années et la volonté de ne plus subir de grandes variations est partagée,
- Les plans de tirs sont également globalement stabilisés,
- Des mesures exploratoires sont en cours de test (tirs complémentaires dans les secteurs problématiques, surfaces de gagnage...)
- L'amélioration de l'habitat est favorisée et se poursuit (lisières, forêts plus claires, ...)
- La situation évolue positivement avec une amélioration de l'occurrence de régénération en sapin blanc dans plusieurs secteurs (effet lynx?)

En résumé et en trois mots:

o **Dialogue** entre les différents acteurs

o **Suivi** de la situation en continu

o **Actions** dans tous les domaines concernés

Merci pour votre attention!

